


**STRATEGICKÝ ROZVOJOVÝ PLÁN
OBCE HRČAVA
2021-2026**



Obsah

1. Úvod	3
2. Charakteristika obce	4
2.1. Základní údaje	4
2.2. Popis obce a jejího okolí	6
2.3. Komunitní život v obci	8
2.4. Infrastruktura obce.....	11
2.5. Samospráva obce	12
2.6. SWOT analýza	15
3. Rozvojový plán – seznam projektů.....	16
3.1. Priorita č. 1 – místní komunikace	16
3.1.1. Rekonstrukce místních komunikací.....	16
3.1.2. Rekonstrukce místní komunikace	16
3.1.3. Vybudování chodníků	16
3.2. Priorita č. 2 – Místní vodovod	16
3.2.1. Geodetické zaměření místního vodovodu	
3.2.2. Rozšíření stávajícího místního vodovodu	16
3.3. Priorita č. 3 – Občanská vybavenost	16
3.3.1. Vybudování Workoutového hřiště na Hrčavě	16
3.3.2. Rekonstrukce Hrčavského hřiště	16
3.3.3. Rekonstrukce Obecního úřadu	16
3.3.4. Rekonstrukce Kulturního domu	17
3.4. Priorita č. 4 – Kultura v obci	17
3.4.1. Pouť Cyrila a Metoděje.....	17

1. Úvod

Strategický rozvojový dokument obce Hrčava je základní programovacím a koncepčním dokumentem, prostřednictvím něhož obec plánuje realizaci svých budoucích aktivit v oblasti rozvoje. Aktivity jsou plánovány v horizontu pěti let.

K Strategickému rozvojovému plánu obce bude přihlíženo při plánování investic a sestavování rozpočtu obce. Umožní tak naplňovat vizi obce a přispěje k vylepšení plánovaných aktivit obce.

Tento dokument byl schválen Usnesením z 16. zasedání zastupitelstva obce Hrčava dne 12.11.2020 pod č. 16/172.

(viz příloha)

Účel a význam plánu rozvoje:

Hlavním účelem je poskytnout nástroj pro řízení rozvoje obce. To znamená vytvořit harmonogram akcí, systém monitorovacích ukazatelů a navrhnout strukturu financování tak, aby byla zajištěna co nejvyšší míra transparentnosti při řízení rozvoje území.

Plán rozvoje je tedy dokumentem, jehož účelem je řádně a jednoznačně informovat veškeré subjekty (občany i firmy) o záměrech zastupitelstva ohledně směřování budoucího vývoje a ve spolupráci s nimi stanovit dobrovolně závazné mantinely rozvoje, které zabrání schvalování náhodných a nekonceptních akcí, čímž se sníží nejen manažerské riziko současného a budoucího zastupitelstva, ale i všech ostatních subjektů, kteří plánují jakoukoliv činnost v zájmovém území obce.

Dále je plán vhodnou pomůckou při řízení financí a rozpočtu obce, která umožňuje snadnější přístup k dotačním zdrojům, protože žadateli o dotaci umožňuje poukázat, že při realizaci investiční (neinvestiční) akce se nejedná o nahodilou činnost, ale o akci, která je součástí koncepčního rozvoje obce.

Strategický rozvojový plán obce Hrčava by se měl stát otevřeným dokumentem, který bude reagovat na aktuální situaci jak v obci, tak ve společnosti.

Obec si stanovila svoje základní priority:

Priorita č. 1 – Místní komunikace

Priorita č. 2 – Místní vodovod

Priorita č. 3 – Občanská vybavenost

Priorita č. 4 – Kultura v obci

2. Charakteristika obce

2.1. Základní údaje

Kontaktní informace obce:

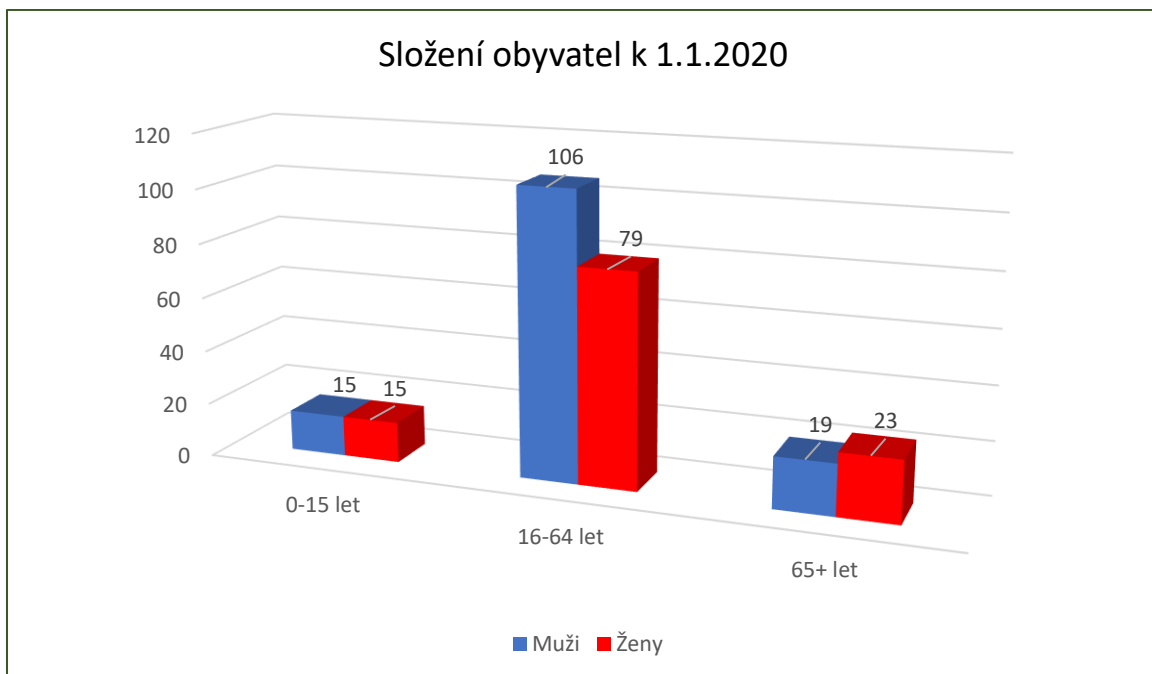
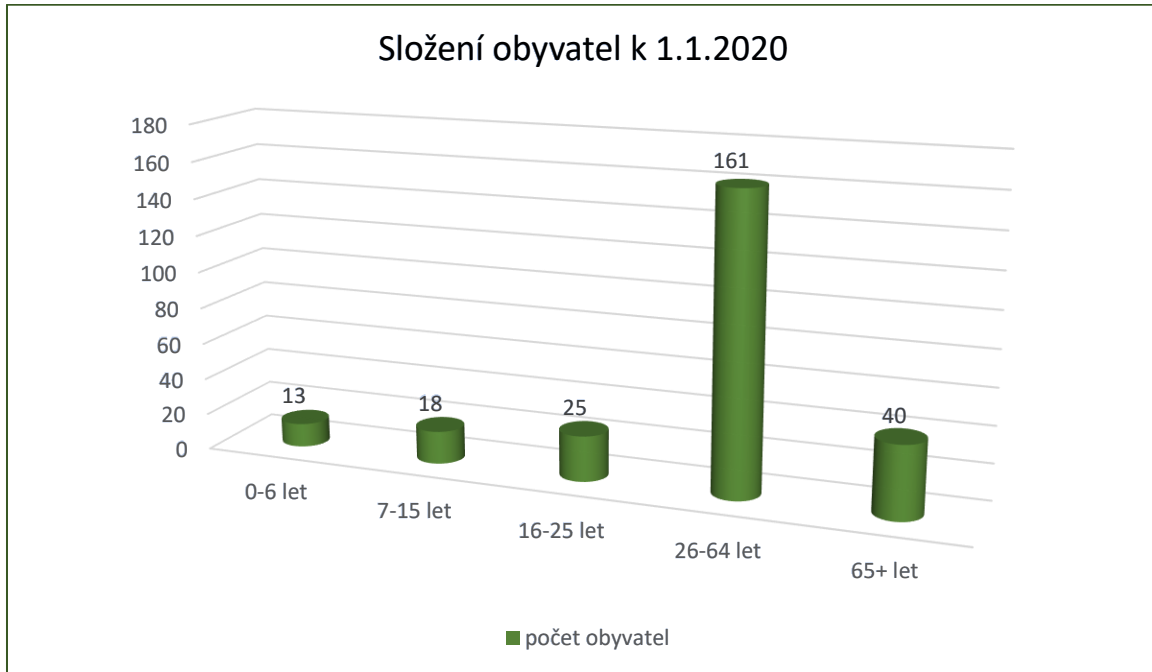
Název:	Obec Hrčava
Adresa:	Hrčava 53, 739 98
IČ:	00296732
Právní forma:	801 - Obec
OKEČ:	
Datum vzniku:	
Základní územní jednotka:	
Statutární zástupce:	Lic. Marek Sikora – starosta obce

Základní statistické údaje:

Počet obyvatel k 1.1.2020	257
Pošta:	
Mateřská škola:	ANO
Základní škola:	ANO
Zdravotnické zařízení:	NE
Policie:	NE
Stavební úřad:	Obec Mosty u Jablunkova
Finanční úřad:	Třinec
ORP:	Městský úřad Jablunkov

Obyvatelstvo:

V obci v současnosti žije (k 1.1.2020) 257 obyvatel. Obyvatelstvo v obci se skládá z 31 dětí (0-15 let) a z 226 mladistvých či dospělých. Počet obyvatel obce každoročně mírně klesá.



2.2. Popis obce a jejího okolí

Obec Hrčava se nachází v okrese Frýdek-Místek v Moravskoslezském kraji. Hrčava leží na hranici se Slovenskem, na místě, kde se stýkají hranice Česka, Polska a Slovenska a je po sousedním Bukovci druhou nejvýchodnější obcí ČR. Kromě toho je v Česku jedinou obcí v rámci pohorí Jablunkovské mezihoří, které na Jablunkovsko zasahuje malým cípem ze Slovenska.

Na Hrčavě je několik zajímavých míst. Dřevěný kostelík z roku 1936, roubená Masarykova škola z roku 1924 s pamětní deskou, upomínající na návštěvu Václava Havla 15.6.1993, hrob patronky Hrčavy Anny Hlaváčové, babičky hereček Jany a Dany Hlaváčových, místo posledního zastřeleného vlka v Beskydech (VLK 1914), památný buk, údajně pocházející z dnes již vykloučeného původního jedlobukového pralesa, přírodní jezírko U Hajdušonky, hluboké jen několik desítek centimetrů, lidová roubená architektura, muzeum v Masarykově škole a trojmezí hranic ČR, SK a PL.

Trojmezí zvláštního provedení tvoří společný hraniční kámen, hraniční most, dva altány a tři obelisky trojúhelníkového půdorysu. Český a polský obelisk jsou od sebe vzdáleny 15,05 m. Jejich vzdálenost tvoří základnu rovnoramenného trojúhelníka, z jejíž obou bodů je k obelisku slovenskému shodná vzdálenost 73,80 m. Společný hraniční kámen v korytě potůčku, oficiálně zvaný Trojstátní bod Beskydy, leží ve středu kružnice, opsané přes všechny tři obelisky.

Historie obce Hrčava

Hrčava historicky náleží do Těšínského Slezska, územně navazujícího na dávné Knížectví Těšínské. Za dob Rakousko-Uherska bylo Knížectví Těšínské v celém svém územním rozsahu součástí Zemní koruny České. V roce 1920 bylo v rámci dělení Rakousko-Uherska rozděleno Těšínsko mezi Polsko a Československo. Až na několik výjimek tvořila novou hranici řeka Olza.

Oblast Zaolzie okolo Jablunskovského průsmyku (Przełęcz Jabłonkowska) je lidově nazývána Gorolsko, gwarzy sie tu po naszymu w górach, či po gorolsku. Gorolština je horská verze Těšínského nářečí, lidově zvaného Po naszymu, obvyklá kolem Jablunkova (Jabłonkowa), Istebne a v přilehlých obcích okresu Čadca (Czaca). Nářečí vzniklo ze staropolštiny a jeho dnešní podoba byla utvářena v průběhu staletí vlivy polštiny, češtiny, slovenštiny a němčiny. Nyní je gwar na ústupu zvláště u mladých na obou stranách slezské hranice, což je škoda, neboť se jedná o naprosto unikátní dialekt, charakterizující kosmopolitnost dnešního Slezska.

Ačkoliv nejvýchodnějším bodem České Republiky je hraniční mezník 12/1 v korytě Olešky v katastrálním území 615994 Bukovec u Jablunkova (Bokowiec koło Jabłonkowa), je Hrčava obec s nejvýchodněji položeným centrem v České Republice. První zmínka o nejmladší obci České Republiky pochází z roku 1645 v souvislosti s budováním uherských opevnění Hertiava. Po rozdělení Těšínska 28.7.1920 spadl jako jedna z osad Javořinky do Polska. Tehdy se z Javořinky stala Jaworzynka a z Hrčavy Herczawa. Obyvatelé Hrčavy se však vždy hlásili k české národnosti (Malá Praha ve Slezsku) a se stavem se odmítli smířit. Jan Sikora a Jan Gazur s pomocí javořinského učitele Leona Grochovského vypracovali petici, žádající připojení Hrčavy k ČSR, již po ilegálním přechodu hranice oba Janové odevzdali u delimitační komise v Ostravě. Na základě jejího rozhodnutí proběhlo v červnu 1921 prozatímní připojení Hrčavy k Československu, oficiálně potvrzené předáním Těšínska dne 20.6.1924. Od června 1921 do

června 1924 sice spadala pod ČSR, katastrálně však byla nadále osadou Jaworzynky. Od června 1924 byla samostatnou osadou řízenou okresním úřadem. Občané měli v tomto zvláštním vzduchoprázdnu do vyhlášení obce příjemná privilegia, z nichž nejzajímavější byla daňová svoboda a nemožnost je odvést k branné povinnosti. Do roku 1927 měly původní stavby jaworzynská čísla, nové byly bez čísel. Za obec byla Hrčava vyhlášena 6.10.1927.

Ani po připojení k Československu však Hrčavané neměli vyhráno. Jejich vlastenectví jim přineslo nemalé problémy ze strany polských nacionalistů, jež explodovaly po osazení Zaolzie Polskem v roce 1938 ve formě zatýkání Čechů. Většina hrčavských mužů z důvodu záchrany života uprchla do okleštěného zbytku ČSR a do obce se vrátila až po obsazení Polska Německem v roce 1939.

Také spojení s okolním světem na české straně měla obec více než špatné. Lidé chodili na vlak do Čierneho při Čadci. Silnice z Mostů u Jablunkova byla vystavěna až po roce 1946 (Karel Karpecki uvádí 1965), první telefon přiveden roku 1947 a jako poslední obec v Československu byla Hrčava elektrifikována roku 1955.

Obyvatelé Hrčavy, přezdíváné dle ryze českého obyvatelstva „Malá Praha“, jsou na svou obec hrdi, a ačkoliv je velká Praha vždy brala jako výspu civilizace a něco tam na dalekém východě, je jejich národní uvědomí obdivuhodné. Vždy zde byl život hodně těžký, ale oni si stáli za svým, byli semknuti a nedali se ovlivnit žádným politickým děním kolem sebe, proto zde například ve vobách v době nástupu komuny bylo procentuálně k počtu obyvatel nejvíce bílých hlasovacích lístků v republice. Dnešní nezaměstnanost v obci je okolo 60%, zapříčiněná kostrbatým spojením s Jablunkovem a Třincem. Mnoho občanů pracovalo a pracuje v Třineckých železárnách. Plánovaná silnice do Bukovce naráží na nedostatek financí a neochotu některých majitelů rekreačních pozemků je k tomu účelu odprodat.

2.3. Komunitní život v obci

Mezi největší kulturní akce, které obec Hřčava pořádá, patří Pouť Cyrila a Metoděje. Poutě se účastní místní obyvatelé, ale i turisté z celé České republiky, ze Slovenska a Polska.

Pouť Cyrila a Metoděje





Mše svatá na Trojmezí



IPA pochod



2.4. *Infrastruktura obce*

Veřejný vodovod:

Zásobení pitnou vodou je realizováno převážně z vodovodu pro veřejnou potřebu, minimálně též z několika lokálních podzemních zdrojů (studní zásobování). Obec má vlastní zdroj vody.

Místní komunikace:

Obec má rozsáhlou síť místní komunikace a počítá s rekonstrukcí některých jejích částí.

V obci se nachází autobusová zastávka se spojem:

- 862781 (Hrčava, konečná – Třinec, aut. St. Pod Kanadou) – autobus jezdí v pracovních dnech i o víkendech

Nejbližší vlaková stanice se nachází v Mostech u Jablunkova.

Občanská vybavenost:

V obci jsou podnikatelské subjekty, které zkvalitňují život v obci, mezi ně patří smíšená prodejna v soukromém vlastnictví, restaurace a soukromí zemědělci.

MŠ a ZŠ Hrčava

Základní škola Hrčava poskytuje povinné základní vzdělávání od 1. do 5. ročníku v jednotřídni základní škole rodinného typu s 15 žáky, zájmové vzdělávání ve školní družině, školní stravování ve vlastní jídelně. Součástí budovy je Mateřská škola, kde probíhá jednotřídni předškolní vzdělávání se sociálním zařízením a umyvárnou.

2.5. Samospráva obce

Zastupitelstvo obce se skládá ze 7 zastupitelů a vedení obce zastává starosta spolu s místostarostou.

Samospráva obce:

<i>Vedení obce:</i>	
Starosta obce	Lic. Marek Sikora
Místostarosta obce	Petr Koziel

<i>Zastupitelstvo obce:</i>
Renáta Kopečná
Zuzana Kozielová
Bc. Rostislav Sikora
Petr Karas
Bc. Vojtěch Bělovský

<i>Finanční výbor obce:</i>	
Předseda finančního výboru:	Bc. Vojtěch Bělovský

<i>Kontrolní výbor obce:</i>	
Předseda kontrolního výboru:	Renáta Kopečná

2.6. SWOT analýza

Analýza silných a slabých stránek je standardní metodou strategického řízení subjektu (firmy, obce, neziskové organizace i sportovního klubu). Vychází z rozpoznání vnitřních slabých a silných stránek i z pochopení vnějších příležitostí a hrozeb, kterým musí v současné době i v nejbližší budoucnosti pravděpodobně čelit. Základní myšlenka vychází z rozdělení vnitřních faktorů na silné a slabé stránky a z rozdělení vnějších faktorů na příležitosti a hrozby. Tudíž i my jsme SWOT analýzu zvolili jako vhodnou metodu k poznání kritických oblastí obce, které bude třeba řešit.

<p style="text-align: center;">Silné stránky</p> <ul style="list-style-type: none"> ➤ V obci se nachází turistické cíle a kulturní památky, které jsou často navštěvované ➤ Pořádání tradičních akcí pro obyvatele a turisty ➤ Úzká spolupráce stávajících zastupitelů a jejich ochota řešit stávající problémy ➤ Zlepšování řízení obce ➤ Dostupné způsoby informování obce – webové stránky obce, facebook, vývěsky 	<p style="text-align: center;">Slabé stránky</p> <ul style="list-style-type: none"> ➤ Špatný stav komunikací ➤ Žádná sportoviště ➤ Nedostatečná nabídka kultury
<p style="text-align: center;">Příležitosti</p> <ul style="list-style-type: none"> ➤ Rekonstrukce místních komunikací ➤ Rekonstrukce Obecního úřadu ➤ Rekonstrukce Kulturního domu ➤ Zlepšování životního prostředí v obci ➤ Vybudování sportoviště ➤ Posílení vodovodního řádu ➤ Vybudování chodníků 	<p style="text-align: center;">Hrozby</p> <ul style="list-style-type: none"> ➤ Nezájem dostatek grantových finančních prostředků, což povede k neuskutečnění plánovaných akcí ➤ Předpoklad nižšího výběru daní, který může vést ke snižování financí obcím ➤ Nespokojenost a nezájem občanů při vytváření lepšího prostředí v obci, pomalé a nedostatečné sdělování informací a šíření nepodložených fám ➤ Zkreslování situací a skutečností ➤ Ztráta důvěry v řídicí strukturu obce <p>Neochota občanů plnit zákonem dané povinnosti (platby za svoz odpadu, poplatky za psy apod.)</p> <p>Nevraživost mezi samotnými občany obce</p>

K tomu, aby se příležitosti mohly přetavit do podoby cílů a jejich následné realizace je potřeba získat co nejširší základnu občanů a k tomu zaměřit i činnost zastupitelů a ostatních sdružení (spolků) v obci. K tomuto je potřeba především, a kromě jiného mít neustále na paměti:

- Přístup k novým poznatkům (zejména o dotacích, ale i nových zákonech a dalších předpisech, které ovlivňují práci zastupitelů a dění v obci), neustálé vzdělávání a dotahování věcí do zdárného konce.
- Aktivní řízení, nebát se vystupovat rozhodně, pokud je to v zájmu VŠECH občanů obce
- Převádění zbývajících rezerv
- Upevňování povědomí o činnosti OÚ u občanů
- Odpovědnost jednotlivců (zastupitelů a dalších osob, podílejících se na rozvoji obce)
- Společenský život, kulturní a sportovní setkávání
- Analýza stavu – hodnocení průběhu a stavu jednotlivých akcí

3. Rozvojový plán – seznam projektů

Základní priority obce Hrčava:

- Priorita č. 1 – Místní komunikace
- Priorita č. 2 – Místní vodovod
- Priorita č. 3 – Občanská vybavenost
- Priorita č. 4 – Kultura v obci

3.1. Priorita č. 1 – Místní komunikace

3.1.1. Rekonstrukce místních komunikací

<i>Období realizace:</i>	2021-2022
<i>Stručný popis projektu:</i>	Rekonstrukce místních komunikací jenž jsou zařazeny do passportu obce pod označením 2c, 3c, 4c, 6c, 9d.
<i>Předpokládaná výše:</i>	16 000 000,- Kč
<i>Financování:</i>	Dotační program Interreg V-A CZ-SK + spolufinancování ve výši 10% z celkových výdajů.

3.1.2. Rekonstrukce místní komunikace

<i>Období realizace:</i>	2021-2022
<i>Stručný popis projektu:</i>	Oprava povrchu místních komunikací
<i>Předpokládaná výše:</i>	2 500 000,- Kč
<i>Financování:</i>	Dotační program MMR + spolufinancování

3.1.3. Vybudování chodníků

<i>Období realizace:</i>	2021-2026
<i>Stručný popis projektu:</i>	Vybudování chodníků v obci přiléhající ke komunikaci v úseku z důvodu zabezpečení větší bezpečnosti chodců.
<i>Financování:</i>	Čerpání dotací z programu MMR + spolufinancování

3.2. Priorita č. 2 – Místní vodovod

3.2.1. Geodetické zaměření místního vodovodu

<i>Období realizace:</i>	2021-2026
<i>Stručný popis projektu:</i>	Vypracování podrobného plánu vedení místního vodovodního řádu

Financování: Čerpání dotací z programu podpory rozvoje venkova Ministerstva místního rozvoje + spolufinancování (alternativa čerpání dotací z programu podpory a rozvoje venkova Moravskoslezského kraje + spolufinancování)

3.2.2. Rozšíření stávajícího vodovodního řádu

Období realizace: 2021-2026
Stručný popis projektu: Vybudování nového vodojemu z důvodu zvýšení kapacity pitné vody v obci
Financování: Čerpání dotací z programu podpory rozvoje venkova Ministerstva místního rozvoje + spolufinancování (alternativa čerpání dotací z programu podpory a rozvoje venkova Moravskoslezského kraje + spolufinancování)

3.3. Priorita č. 3 – Občanská vybavenost

3.3.1. Vybudování Workoutového hřiště na Hrčavě

Období realizace: 1. 1. 2021 – 31. 12. 2026
Stručný popis projektu: Vybudování Workoutového hřiště v prostorách dětského hřiště přinese možnost sportovního vyžití pro místní obyvatele a širokou veřejnost různých věkových kategorií.
Financování: Z národního programu Ministerstva pro místní rozvoj (MMR) + spolufinancování ve výši 20% z celkové částky.

3.3.2. Rekonstrukce Hrčavského hřiště

Období realizace: 1.1.2021-31.12.2026
Stručný popis projektu: Úprava prostředí hřiště včetně vybudování pódia, odpočívadel, prodejních stánků a sociálního zázemí.
Financování: V rámci obnovy brownfieldů

3.3.3. Rekonstrukce Obecního úřadu

Období realizace: 1.1.2021-31.12.2026
Stručný popis projektu: Rekonstrukce interiéru Obecního úřadu – vytvoření nové elektroinstalace, rekonstrukce podlah, vnitřního zdiva a podhledů
Předpokládaná výše: 620 000,-Kč

Financování: Dotační Program podpory obnovy a rozvoje venkova Moravskoslezského kraje + spolufinancování obce (alternativa Dotační Program podpory a rozvoje venkova Ministerstva místního rozvoje + spolufinancování obce)

3.3.4. Rekonstrukce Kulturního domu

Období realizace: 1.1.2021-31.12.2026
Stručný popis projektu: Rekonstrukce interiéru Kulturního domu – vytvoření nové elektroinstalace včetně ozvučení, rekonstrukce podlah, vnitřního zdiva a podhledů. Nové vybavení velkého sálu.
Předpokládaná výše: 6 500 000,- Kč
Financování: Dotační Program podpory obnovy a rozvoje venkova Moravskoslezského kraje + spolufinancování obce nebo alternativní dotační programy podpory a rozvoje venkova

3.4. Priorita č. 4 – Kultura v obci

3.4.1. Poutí Cyrila a Metoděje

Období realizace: 5. července (každoročně v letech 2021-2026)
Stručný popis projektu: Podpora konání Poutě Cyrila a Metoděje. Zajištění kulturního programu včetně zázemí.
Předpokládaná výše: 350.000,--Kč
Financování: Z dotačního Programu podpory aktivit v oblasti kultury v Moravskoslezském kraji + spolufinancování obce