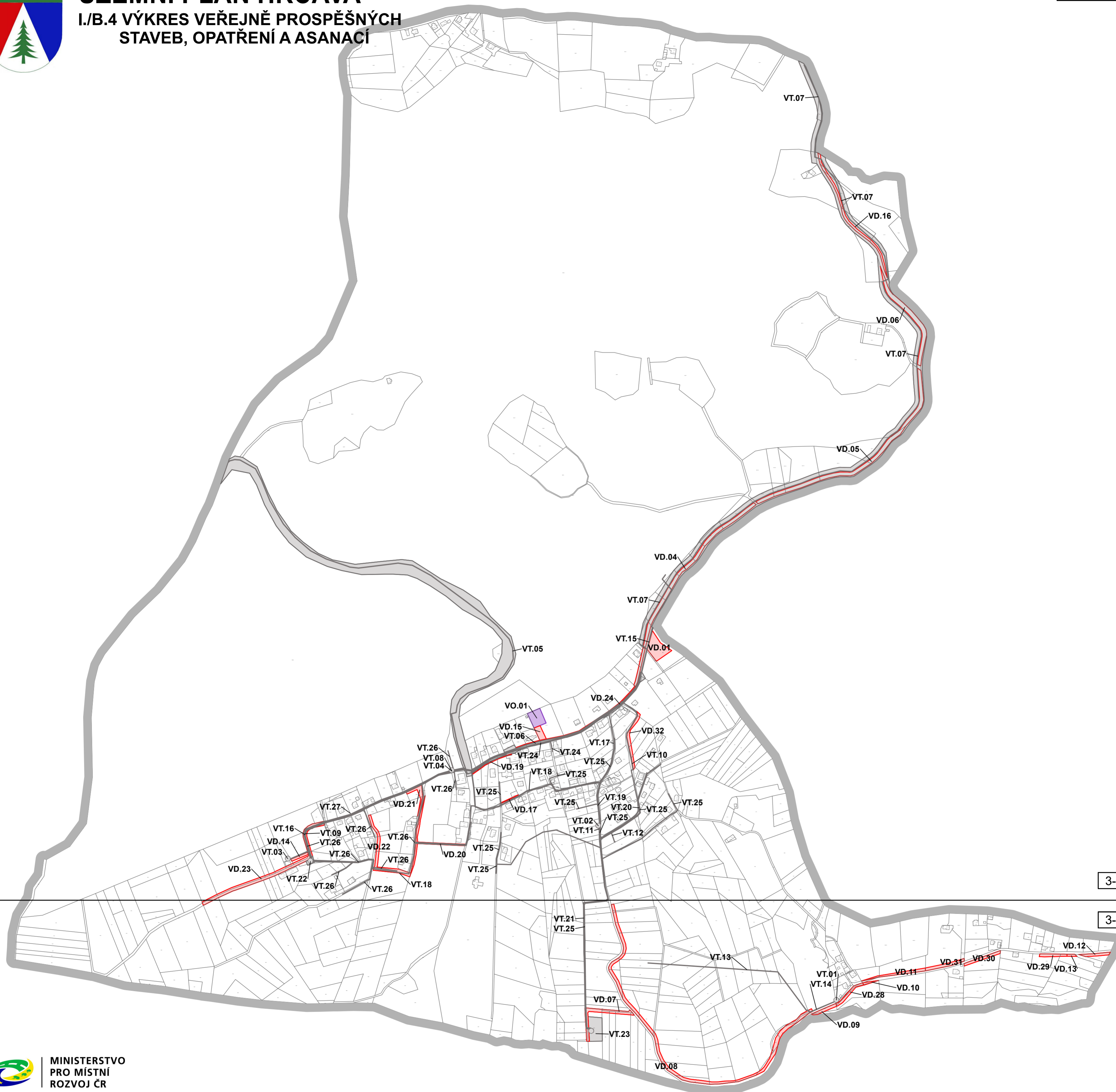


ÚZEMNÍ PLÁN HRČAVA

I./B.4 VÝKRES VEŘEJNĚ PROSPĚŠNÝCH STAVEB, OPATŘENÍ A ASANACÍ

Územní plán Hrčava
I./B.4









3-9

3-0



Územní plán Hrčava byl spolufinancován z prostředků Ministerstva pro místní rozvoj ČR, podprogramu 117D 5310 – Podpora územně plánovacích dokumentací obcí – územní plány

LEGENDA VÝKRESU I.B.4

-  ŘEŠENÉ ÚZEMÍ
-  VPS / VPO TECHNICKÉ INFRASTRUKTURY VYJÁDRĚNÉ LINIOVĚ
-  VPS / VPO TECHNICKÉ INFRASTRUKTURY VYJÁDRĚNÉ BODOVĚ
-  **VD..** VPS DOPRAVNÍ INFRASTRUKTURY S MOŽNOSTÍ VYVLASTNĚNÍ
-  **VT..** VPS TECHNICKÉ INFRASTRUKTURY S MOŽNOSTÍ VYVLASTNĚNÍ
-  **VO..** VPS PRO VEŘEJNOU INFRASTRUKTURU, OBČANSKÉ VYBAVENÍ S MOŽNOSTÍ VYVLASTNĚNÍ

KOZEN ATELIÉR
Ing. arch. Helga Kozelská Bencúrová

OBEC	OBEC HRČAVA	
POŘIZOVATEL	MĚSTSKÝ ÚŘAD JABLUNKOV, ODBOR ÚZEMNÍHO PLÁNOVÁNÍ A STAVEBNÍHO ŘÁDU	
ZPRACOVATEL	ING. ARCH. HELGA KOZELSKÁ BENCÚROVÁ	
SPOLUPRÁCE	UDI MORAVA, SPOL. S R. O. - ING. BEDŘICH NEČAS; ARKO, SPOL. S R. O. - ING. ZDENĚK CHUDÁREK; ING. MOJMÍR VÁLEK	
DIGITALIZACE	PAVEL MAREN	
	MEŘÍTKO 1 : 5 000	DATUM: 03/2024
		ČÍSLO VÝKRESU: I./B.4

